



**Legende:**

**Planzeichen**



**Art der baulichen Nutzung**

-  Gemischte Bauflächen
-  Gewerbliche Bauflächen

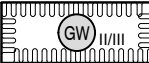
**Flächen für Versorgungsanlagen, für die Abfallentsorgung und Abwasserbeseitigung sowie für Ablagerungen; Anlagen, Einrichtungen und sonstige Maßnahmen, die dem Klimawandel entgegenwirken**

-  Elektrizität


**Grünflächen**

-  Private Grünflächen; Zweckbestimmung:
-  Grünland und Obstgarten


**Wasserflächen und Flächen für die Wasserwirtschaft, den Hochwasserschutz und die Regelung des Wasserabflusses**

-  Umgrenzung der Flächen mit wasserrechtlichen Festsetzungen; Zweckbestimmung: Schutzgebiet für Grund- und Quellwassergewinnung mit Angabe der Schutzzone


**Flächen für die Landwirtschaft und Wald**

-  Flächen für die Landwirtschaft

**Planungen, Nutzungsregelungen, Maßnahmen und Flächen für Maßnahmen zum Schutz, zur Pflege und zur Entwicklung von Boden, Natur und Landschaft**

-  Umgrenzung von Flächen für Maßnahmen zum Schutz, zur Pflege und Entwicklung von Boden, Natur und Landschaft

**Sonstige Planzeichen**

-  Grenze des räumlichen Geltungsbereiches der Flächennutzungsplanberichtigung

**Vermerke:**

Mit dem Satzungsbeschluss des Bebauungsplanes Nr. 3 "Kirchhofsgärten" - 3. Änderung und Erweiterung am \_\_\_\_\_ wird die Berichtigung des Flächennutzungsplanes beschlossen.

Solms, den \_\_\_\_\_

Siegel der Stadt

\_\_\_\_\_  
Bürgermeister

Bei der nächsten Fortschreibung wird der Flächennutzungsplan an die Berichtigung angepasst.

 PLANUNGSBÜRO  
FISCHER

Raumplanung | Stadtplanung | Umweltplanung  
Im Nordpark 1 - 35435 Wettenberg | t. +49 641 98441-22 | f. +49 641 98441-155 | info@fischer-plan.de | www.fischer-plan.de

**Stadt Solms, Stadtteil Albshausen**  
Berichtigung des Flächennutzungsplanes im Bereich des  
Bebauungsplanes Nr. 3 "Kirchhofsgärten"  
3. Änderung und Erweiterung  
gemäß § 13a Abs. 2 Nr. 2 BauGB

Stand: 04.06.2021  
Projektleitung: Wolf  
CAD: Beil  
Maßstab: 1 : 5.000  
Projektnummer: 20-050